



АДМИНИСТРАЦИЯ
КУЛТАЕВСКОГО СЕЛЬСКОГО ПОСЕЛЕНИЯ

РЕШЕНИЕ

о размещении объектов № 7

с. Култаево, Култаевское с/п,
Пермского района, Пермского края

10.07.2018

Администрация Култаевского сельского поселения Пермского муниципального района разрешает Открытому акционерному обществу «Межрегиональная распределительная сетевая компания Урала» (ИНН 6671163413, ОГРН 1056604000970, почтовый адрес: 614016, г. Пермь, ул. Инженерная, 17, юридический адрес: 620026, г. Екатеринбург, ул. Мамина-Сибиряка, д.140) размещение объекта

Цель использования земельного участка: под объекты инженерного оборудования Электроснабжения («Строительство ВЛ 0,4 кВ для электроснабжения деревни Степаново (4500042943) (Сарапульцева В.И.)»), для которого не требуется разрешение на строительство

на землях: часть земельного участка с кадастровым номером 59:32:4090017:1812, находящегося в муниципальной собственности Култаевского сельского поселения,

способ размещения объекта: наземный, надземный
на срок: бессрочно.

Местоположение: Пермский край, Пермский район, Култаевское с/п, д. Степаново,

Площадь используемого участка: 338 кв.м.

Приложение: схема предполагаемых к использованию земель или части земельного участка.

И.п. главы администрации
Култаевского
сельского поселения



(подпись, печать)

О.Ю. Мансуров

Схема предполагаемых к использованию земель или части земельного участка

Объект: "Строительство ВЛ 0,4кВ для электроснабжения деревни Степаново (4500042943) (Сарапульцева В.И.)"

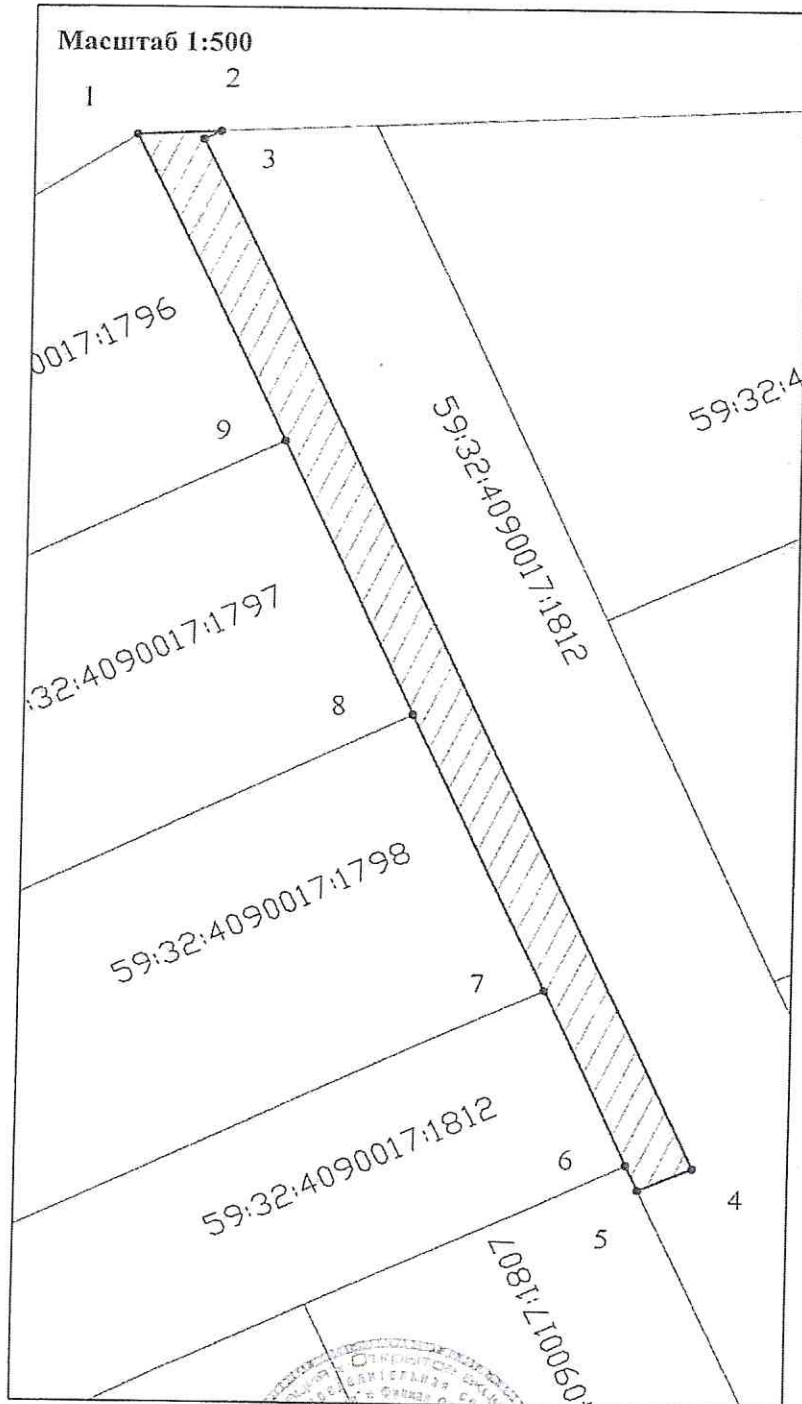
Местоположение: Пермский край, Пермский район, Култаевское с/п, д.Степаново, 59:32:4090017:1812

Площадь земель или части земельного участка, кв.м.: 338

Категория земель: Земли населенных пунктов

Вид разрешенного использования земельного участка:




Цель использования: под объекты инженерного оборудования Электроснабжения (Строительство ВЛ 0,4кВ для электроснабжения деревни Степаново (4500042943) (Сарапульцева В.И.))



Координаты характерных точек

№	X	Y
1	2205183,40	497651,18
2	2205189,06	497651,47
3	2205187,93	497650,85
4	2205222,44	497575,15
5	2205218,80	497573,49
6	2205217,97	497575,31
7	2205212,17	497588,06
8	2205202,90	497608,38
9	2205193,81	497628,35
1	2205183,40	497651,18

Условные обозначения:

-  предполагаемые к использованию земли
-  граница земельного участка, сведения о котором внесены в ГКН
-  характерные точки границы испрашиваемого земельного участка

Описание границ смежных землепользователей:

- 1-2 неразграниченный зем.участок
- 2-5, 6-7 зем.участок с КН 59:32:4090017:1812
- 5-6 зем.участок с КН 59:32:4090017:1807
- 7-8 зем.участок с КН 59:32:4090017:1798
- 8-9 зем.участок с КН 59:32:4090017:1797
- 9-1 зем.участок с КН 59:32:4090017:1796

Заявитель: /О.А. Субботин

МП

